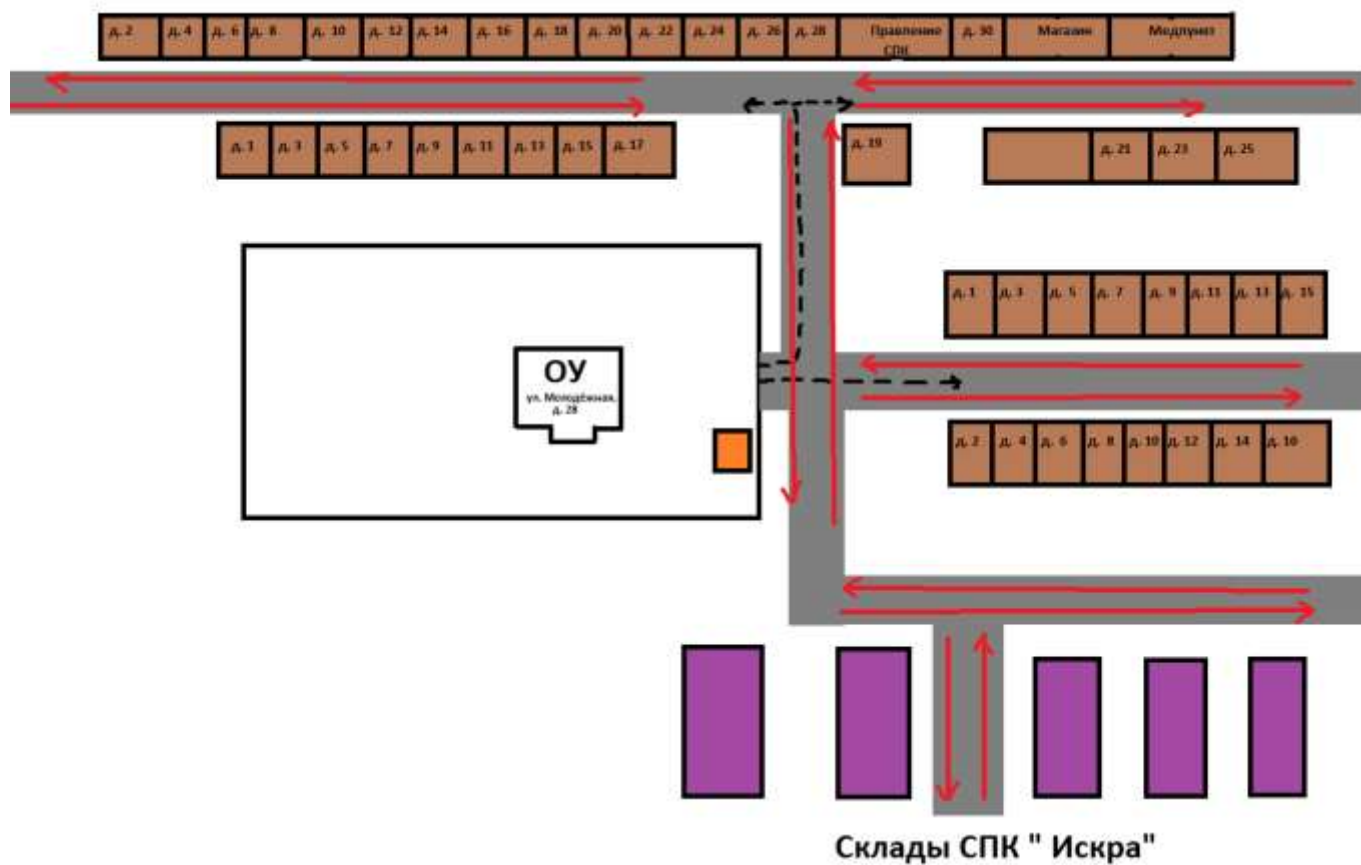
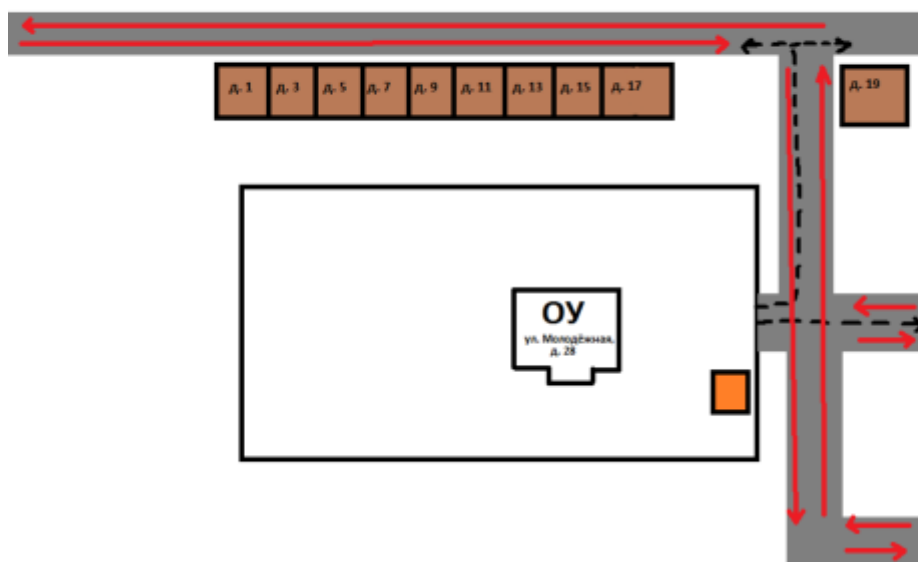




**План-схема района расположения ОО,  
пути движения транспортных средств и детей (учеников)**





- |   |                    |   |                                   |
|---|--------------------|---|-----------------------------------|
|  | Жилые постройки    |  | Движение детей (учеников) из/в УО |
|  | Склады СПК "Искра" |  | Движение транспортных средств     |
|  | Котельная          |   |                                   |
|  | Проезжая часть     |   |                                   |

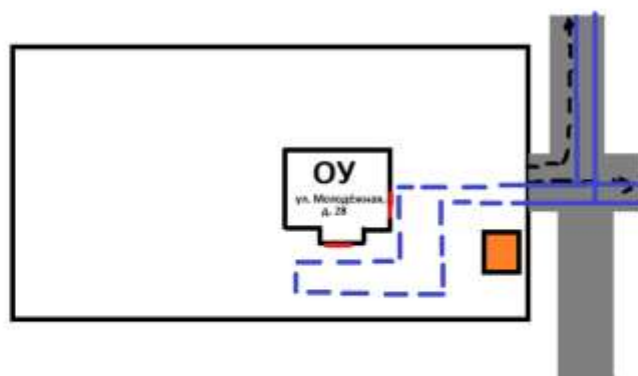
**Схема организации дорожного движения в непосредственной близости от образовательного учреждения с размещением соответствующих технических средств, маршруты движения детей и расположение парковочных мест**






-  Жилые постройки
-  Склады СПК "Искра"
-  Котельная
-  Проезжая часть

-  Движение детей (учеников) из/в УО
-  Движение транспортных средств

## Пути движения транспортных средств к местам разгрузки/погрузки и рекомендуемые пути передвижения детей по территории образовательного учреждения



-  Жилые постройки
-  Склады СПК "Искра"
-  Котельная
-  Проезжая часть

-  Движение детей (учеников) из/в УО
-  Движение грузовых транспортных средств к местам разгрузки
-  Места разгрузки

## Маршруты движения организованных групп детей от ОУ к стадиону

